



anti-spam...

MAPQUEST.
FRANCE

DÉBUT **Autoroute 15**
Saint-Jérôme, QC, J5L, CA








FIN **7755 Rue Colbert**
Montréal, QC, H1S, CA

Durée totale estimée : 37 Minutes

Distance totale estimée : 52,3 Kilomètres

Indications

Distance

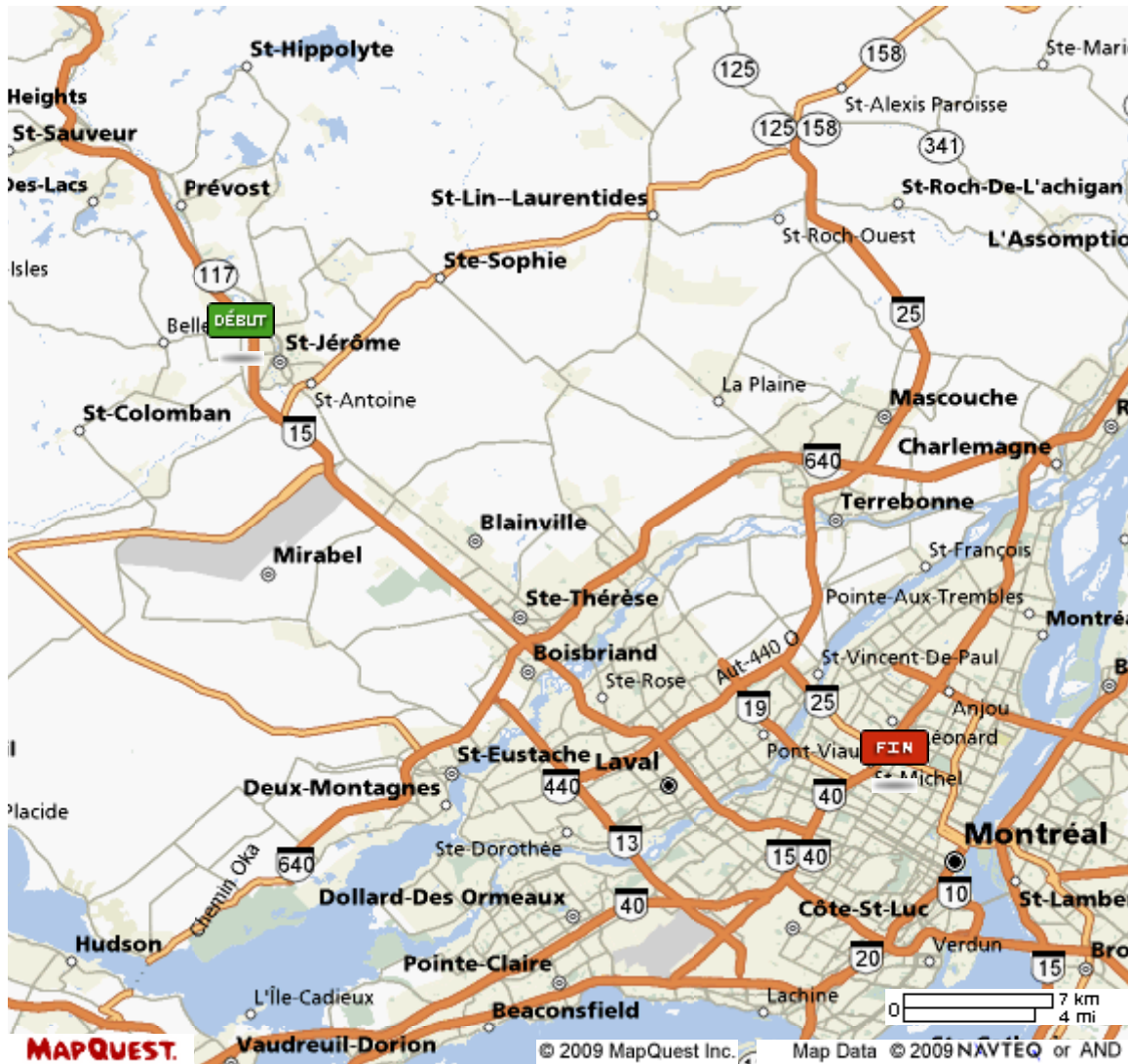
- | | | |
|---|---|-----------------|
|  | 1: Prenez tout d'abord vers le SUD sur AUTOROUTE 15 S/AUTOROUTE TRANSCANADIENNE E. | 44,5 Kilomètres |
|  | 2: Suivez la route qui rejoint la AUTOROUTE 40 E/AUTOROUTE TRANSCANADIENNE E par SORTIE 1-E à GAUCHE en direction de QUÉBEC. | 6,7 Kilomètres |
|  | 3: Prenez SORTIE 76 en direction de AUT-25 N/RTE-125/BOUL. PIE IX/BOUL. VIAU. | 0,3 Kilomètres |
|  | 4: Continuez TOUT DROIT pour aller sur BOULEVARD CRÉMAZIE E. | 0,2 Kilomètres |
|  | 5: BOULEVARD CRÉMAZIE E devient BOULEVARD MÉTROPOLITAIN E. | 0,3 Kilomètres |
|  | 6: Tournez à DROITE sur RUE COLBERT. | 0,2 Kilomètres |
|  | 7: Arrivée à 7755 Rue Colbert Montréal, QC, H1S, CA | |

Durée totale estimée : 37 Minutes

Distance totale estimée : 52,3 Kilomètres



et recevez vos mails en toute sécurité,



Cet itinéraire est fourni à titre indicatif uniquement. Il ne saurait s'accompagner d'aucune garantie relative à son contenu, à l'état des routes et à leur usage. Le destinataire de cet itinéraire assume l'entière responsabilité découlant de son emploi. MapQuest ne saurait être tenue responsable des retards ni des inconvénients qui pourraient en résulter.

© 2009 MapQuest, Inc. Tous droits réservés.